



## Circular Parque Rural de Doramas










Los Chorros – Las Madres – Rapador – Las Ánimas - La Laguna - los Chorros

Act. Nº 3 Temporada 2020-21 – 08 noviembre 2020

Esta espectacular tercera actividad, que coincide con la realizada previamente por senderismo básico, discurre por el parque Rural de Doramas, uno de los espacios naturales de mayor belleza y valor ecológico de Gran Canaria, conocida en la antigüedad como *Selva de Doramas*. Complementa la actividad anterior de esta sección, y discurre entre laurisilva por barrancos tan espectaculares como Las Madres y Rapador. Entraremos en el barranco de La Animas y en la ultima parte del recorrido, por la vertiente oeste del Pico del Rayo o de Osorio, camino de los Chorros con unas vistas espectaculares.

**El trayecto es un poco largo y un tanto exigente por el desnivel acumulado**, por lo que hemos pensado ya que se come por el camino, para no portar con el almuerzo y aligerar peso, dejarlos todos en un coche al comienzo de la actividad. En el punto donde tenemos pensado comer, la Laguna, los podemos recuperar. De esta forma iremos mas ligeros y disfrutaremos mas.

**La Ruta** Se inicia en el cruce de los Chorros donde dejaremos los coches. Descenderemos al barranco de las Madres para comenzar el ascenso hacia la Laguna por el Barranco de Rapador. Después del almuerzo en la zona de la Laguna continuaremos hacia el barranco de las Animas para descender hacia los Chorros por la ladera oeste del Pico del Rayo. Todo el camino discurre en zonas arboladas por senderos y caminos rurales en buen estado en general.

<b>MIDE</b>		Circular Doramas
horario	3h 35'   2	severidad del medio natural
desnivel de subida	585 m   1	orientacion en el itinerario
desnivel de bajada	585 m   2	dificultad en el desplazamiento
distancia horizontal	9,1 Km   3	cantidad de esfuerzo necesario
tipo de recorrido	Circular 	
Condiciones de todo el año, tiempos estimados según criterio MIDE, sin paradas.		
Calculado sobre datos de 2020.		

### El Horario

09h00' Punto de encuentro: Cruce de Los Chorros.

09h30' Inicio de la actividad.

13h15' Parada para almuerzo.

14h30' Reinicio de la ruta.

16h00' Fin de la actividad.

**Equipo y Comida** La comida del almuerzo se deja en un único coche que quedará en la Laguna, por lo que habrá que llevar lo habitual para estas caminatas (agua, tentempié, fruta, etc). Recomendamos llevar bastones y dadas las fechas, algo de abrigo y/o chubasquero.

**La Participación y el Transporte** Dada la actual situación sanitaria se ha acordado realizar la actividad en un solo grupo de 20 participantes miembros de Familyphron-federados NEOPHRON, con cierta flexibilidad si hubiese mas demanda. En todo momento se deberá mantener la distancia recomendada y llevar la mascarilla obligatoria.. El Transporte es por libre, en coche propio o compartiendo el de otros compañeros.

**ORGANIZAN e INSCRIBEN:** Rafa 607897207 y Luis 679488822, o por grupo de Whatsapp

