



RUTA Tajinaste Azul

26 marzo 2023 6ª SALIDA CALENDARIO DE INVIERNO 2023

El Rincón-Barranco de la Capellanía-Tenteniguada.

HORA Y PUNTO DE ENCUENTRO

A las 9h30 El Punto de Encuentro será en el Rincón de Tenteniguada. En la subida de entrada al pueblo para concentrarnos alrededor de la marquesina de la parada de guaguas (**Ver Nota 1**).

RUTA

No es circular, pero se termina muy cerca del punto de partida. Comienza en el Punto de Encuentro y acaba en el Cementerio de Tenteniguada. Ascenderemos por las calles de El Rincón hasta la pista que cruza el Barranco de la Pasadera y el Lomo del Pleito hasta desembocar en el sendero que, cruzando el Barranquillo de Quevedo y bordeando el Risco Redondo, llega hasta el Barranco de la Capellanía o de la Umbria. Por el cauce de este barranco descenderemos por camino y pista. A la altura de Los Picachos realizaremos la parada del almuerzo junto a un antiguo pozo. Enlazaremos con el sendero de la bajada de Los Alfaques para llegar al Punto de Finalización en el Cementerio de Tenteniguada.

HORARIO

Orientativo y sujeto a variaciones, excepto la hora del Encuentro para la que se pide puntualidad o avisar, en caso de retraso o anulación imprevista.

09h30' Punto de Encuentro. Aparcamiento coches (**Nota 1**)

10h00' Inicio de ruta.

13h00' Almuerzo, sobremesa y actividades

15h00' Inicio de marcha a Punto de Finalización.

16h30 Llegada a Pto. de Finalización. Fin de la actividad.

ALIMENTACION.

Comida y bebida de mantenimiento para consumir en ruta (zumos, frutas, galletitas o frutos secos) y para almuerzo que será también en ruta (sándwiches, bocadillos, ensalada, arroz, tortilla, etc.) sin olvidar el agua y bebidas frías o calientes, todo ello irá en la mochila desde el inicio de la marcha.

EQUIPO

Vestimenta y calzado normal de senderismo. Imprescindible calzado de montaña y gorra. Equipo impermeable (chubasquero, paraguas...) y algo de abrigo. Por el desnivel de bajada son muy necesarios los bastones pero solo para las personas adultas.

Actividades complementarias: Durante la ruta se irán identificando las distintas plantas, incluido por supuesto el Tajinaste Azul!!! En el Pozo, lugar del almuerzo, se desarrollarán actividades de cuerda y nudos.

ORGANIZAN-INFORMAN:

Clari Sánchez y Pedro Costeras: 653 75 30 74










Mª Luisa Pérez y José López: 676200906

NOTAS

1.- Tras dejar a los ocupantes en el Pto. de Encuentro (Rincón de Tenteniguada), los/as conductores/as trasladarán los coches al Punto de Finalización en el Cementerio de Tenteniguada donde los dejarán aparcados y regresaran al Pto. de Encuentro para reincorporarse al grupo e iniciar la ruta. **La organización tendrá previsto todo esto a la llegada el Rincón de Tenteniguada.**

3.- La ruta podrá ser modificada, pospuesta o suspendida por causas de fuerza mayor, alerta meteorológica o quórum inf. a 10 personas inscritas

4.- Aunque el reconocimiento y guiado de la ruta así como la organización de actividades están a cargo el equipo organizador, los participantes pueden sugerir o aportar ideas, materiales y juegos tanto antes como durante la actividad.

MIDE		Tajinaste Family 2023
horario	1h 55'   2	severidad del medio natural
desnivel de subida	250 m   2	orientación en el itinerario
desnivel de bajada	420 m   2	dificultad en el desplazamiento
distancia horizontal	5,0 Km   2	cantidad de esfuerzo necesario
tipo de recorrido	Travesía 	
Condiciones de todo el año, tiempos estimados según criterio MIDE, sin paradas.		
Calculado sobre datos de 2023.		

