



RUTA TAJINASTE AZUL

7 de Abril de 2024 PRIMERA SALIDA DEL CALENDARIO DE PRIMAVERA 2024

El Rincón de Tenteniguada- Barranco De La Capellanía - El Cementerio

HORA Y PUNTO DE ENCUENTRO

A las 9h30 El Punto de Encuentro será en el Cementerio de Tenteniguada. Aparcando los coches al lado del mismo, donde hay una explanada grande para tal fin.

<https://maps.app.goo.gl/asBu3Wr2tACMPN2K9>

RUTA Dificultad: moderada. **Longitud:** 5Km.

Desnivel: subida 203 mts, bajada 352 mts.

Esta ruta comenzará en el Rincón de Tenteniguada; No obstante, el punto de encuentro será en el aparcamiento del cementerio, desde allí subiremos hasta el Rincón en algunos vehículos, no subiremos en todos puesto que el aparcamiento en aquella zona es escaso. Una vez en el comienzo de nuestra ruta, ascenderemos por sus calles hasta la pista y sendero que nos llevará al cauce del Bco de la Umbría en descenso para luego adentrarnos brevemente por el Barranco de la Capellanía en dirección al cementerio, final de la ruta y desde donde habrá que trasladar a los conductores al Rincón para recuperar los vehículos que dejamos allí.

HORARIO

Orientativo y sujeto a variaciones, excepto la hora del Encuentro para la que se pide puntualidad o avisar, en caso de retraso o anulación imprevista.

09h30 Punto de Encuentro. Aparcamiento Cementerio.

10h00 Inicio de ruta.

13h00 Almuerzo, sobremesa y actividades

15h00 Inicio de marcha a Punto de Encuentro.

16h30 Llegada a Pto. de Encuentro. Fin de la actividad.

ALIMENTACION.

Comida y bebida de mantenimiento para consumir en ruta (zumos, frutas, galletitas o frutos secos) y para almuerzo que será también en ruta (sándwiches, bocadillos, ensalada, arroz, tortilla, etc.) sin olvidar el agua y bebidas frías o calientes, todo ello irá en la mochila desde el inicio de la marcha.

EQUIPO

Vestimenta y calzado normal de senderismo.

Imprescindible calzado de montaña y gorra. Equipo impermeable (chubasquero, paraguas...) y algo de abrigo, crema solar. Por el desnivel de bajada son muy necesarios los bastones pero solo para las personas adultas.

ORGANIZAN-INFORMAN:

Patricia: 600 55 39 55

Mayte: 619 43 80 33

Pauli: 636 88 03 54

La inscripción se realizará por wasap hasta el viernes 5 de Abril.




NOTAS

1.- La ruta podrá ser modificada, pospuesta o suspendida por causas de fuerza mayor, alerta meteorológica o quórum inf. a 10 personas inscritas

2.- Aunque el reconocimiento y guiado de la ruta así como la organización de actividades están a cargo el equipo organizador, los participantes pueden sugerir o aportar ideas, materiales y juegos tanto antes como durante la actividad.

MIDE

Ruta del Tajinaste Azul

horario	1h 50'	 	3	severidad del medio natural
desnivel de subida	203 m	 	2	orientación en el itinerario
desnivel de bajada	352 m	 	2	dificultad en el desplazamiento
distancia horizontal	5,0 Km	 	2	cantidad de esfuerzo necesario
tipo de recorrido	Travesía			

Condiciones de todo el año, tiempos estimados según criterio MIDE, sin paradas.

Calculado sobre datos de 2024.

